


# ENGELENBURCHT 10 KM

DINSDAG 13 JUNI 18:00 UUR

START & FINISH BIJ ENGELENBURCHT



**HOUD REKENING MET ANDERE WEGGEBRUIKERS VEILIGHEID EERST**



**RUSTPOST**

**Bij calamiteiten Veiligheidscoördinator 06-22410541**

# ENGELENBURCHT 10 KM

DINSDAG 13 JUNI 18:00 UUR

START & FINISH BIJ ENGELENBURCHT



1	Start van Engelenburcht RICHTING Engelterschans	21	De Bellaard OVERSTEKEN fietspad langs golfbaan volgen
2	Einde Achterstraat LINKS de Engelterschans op	22	Fietspad Leunweg volgen richting Kraanvogellaan
3	Bij splitsing RECHTS Graaf van Solmsweg op	23	Bij splitsing Kraanvogellaan LINKS richting Schoolstraat
4	Graaf van Solmsweg volgen tot fietspad bij viaduct A59	24	Einde Kraanvogellaan RECHTS
5	Fietspad volgen OVER de Dieze	25	Bij kindcentrum de Matrix en OVERSTEKEN het parkje in
6	Over het viaduct LINKS naar beneden	26	Einde wandelpad LINKS de Vlacie in
7	Ga meteen weer LINKS en volg de Engelsedijk onder het viaduct door	27	Einde de Vlacie RECHTS De Achterstaat in tot FINISH
8	Volg de Engelsedijk richting Orthen		
9	Ga bij splitsing LINKS en volg Orthen		
10	Orthen wordt Treurenburg		
11	Ga LINKS met bocht mee de Gemaalweg in		
12	Volg Gemaalweg richting kasteeltje Meerwijk		
13	Ga na Kasteeltje Meerwijk LINKS het pad op		
14	Ga Meerwijkse brug over en LINKS Kleinpolderke pad volgen		
15	Ter hoogte van pad Henriëttewaard rust & controlepost		
16	Einde Kleinpolderkepad LINKS de sluis over		
17	Na de sluis RECHTS Graaf van Solmsweg op richting Bokhoven		
18	Neem na Slot Haverleij het 1e verharde pad LINKS richting de Omloop		
19	Bij de Omloop RECHTS OVERSTEKEN verharde pad volgen		
20	Neem 1e verharde pad LINKS richting de Bellaard		



MATCHING POOL



Graaf van Solmsweg 65  
5221 BH - Hengelo  
T: +31 (0)75 - 631 11 96  
F: +31 (0) 4 - 120 25 65  
vanzeelst@online.nl



Trimsalon Engelen




**HOUD REKENING MET ANDERE WEGGEBRUIKERS VEILIGHEID EERST**

**Bij calamiteiten Veiligheidscoördinator 06-22410541**

# BOKHOVEN 10 KM

WOENSDAG 14 JUNI 18:00 UUR START & FINISH BIJ HET VEERHUIS



**HOUD REKENING MET ANDERE WEGGEBRUIKERS VEILIGHEID EERST**



**RUSTPOST**

**Bij calamiteiten Veiligheidscoördinator 06-22410541**

# BOKHOVEN 10 KM

WOENSDAG 14 JUNI 18:00 UUR    START & FINISH BIJ HET VEERHUIS



- 1 Verlaat parkeerterrein van 't Veerhuis en ga LINKS de Bokhovense Maasdijk op
- 2 Volg Bokhovense Maasdijk tot het Driekoningenplein, ga NA dit plein RECHTS de Graaf Engelbertstraat in
- 3 Volg Graaf Engelbertstraat tot het speelveldje, ga NA dit speelveldje RECHTS af richting dijk
- 4 Volg de Maasdijk tot de driesprong in Hedikhuizen
- 5 Ga bij deze driesprong LINKS fietspad gaat over in Oude Schoolstraat
- 6 In de Oude Schoolstraat op nr. 12 is de rust en controlepost
- 7 Volg de Oude Schoolstraat tot kruising
- 8 Ga op kruising LINKS de Bokhovenseweg op
- 9 Volg de Bokhovenseweg, dit wordt de Baron v/d Aaweg
- 10 Volg de Baron v/d Aaweg tot splitsing met Corneliusweg ga hier LINKS in
- 11 Neem 1e afslag RECHTS het Oppershof in
- 12 Einde Oppershof RECHTS daarna meteen weer RECHTS de Groensteeg in
- 13 Einde Groensteeg LINKS de Gravin Helenastraat in
- 14 Volg de Gravin Helenastraat en het Driekoningenplein tot de Bokhovense Maasdijk
- 15 Volg de Bokhovense Maasdijk tot de FINISH bij het Veerhuis



MATCHING POOL




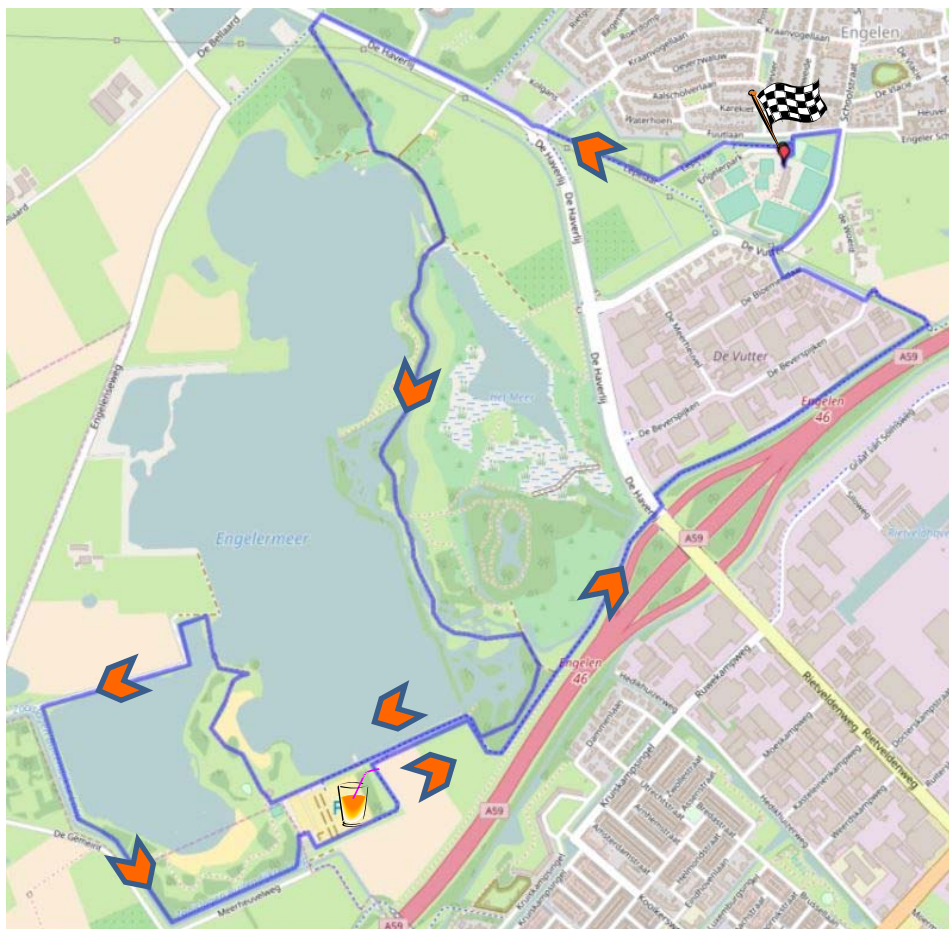
**HOUD REKENING MET ANDERE WEGGEBRUIKERS VEILIGHEID EERST**

**Bij calamiteiten Veiligheidscoördinator 06-22410541**

# ENGELERHART 10 KM

DONDERDAG 15 JUNI 18:00 UUR

START & FINISH BIJ ENGELERHART



**HOUD REKENING MET ANDERE WEGGEBRUIKERS VEILIGHEID EERST**



**RUSTPOST**

**Bij calamiteiten Veiligheidscoördinator 06-22410541**

# ENGELENBURCHT 10 KM

DONDERDAG 15 JUNI 18:00 UUR

START & FINISH BIJ ENGELERHART



- 1 Verlaat Engelerhart via fietspad om het kiss & ride plein richting Lepelaar
- 2 Volg Lepelaar richting Kraanvogellaan
- 3 Steek bij de rotonde over en volg fietspad langs Haverlij
- 4 Steek bij kasteel Daliënwaard de Haverleij over naar fietspad Langekamp
- 5 Ga na 25 meter LINKS en loop het houten bruggetje over
- 6 Volg wandelpad richting Engelermeer
- 7 Ga door verschillende houten poortjes en volg wandelpad
- 8 Ga door houten afzetting en houd RECHTS aan
- 9 Neem 1e zandpad RECHTS en volg wandelpad richting strandbad Engelermeer
- 10 Einde zandpad RECHTS volg fietspad richting Engelermeer
- 11 Ga door hekwerk bij zwembad Engelermeer en volg pad
- 12 Ga RECHTS richting kiosk en volg pad
- 13 Loop trappen heuvel op en volg pad
- 14 Volg zandpad over de heuvel achter uitkijktoren langs
- 15 Ga RECHTSAF door houten poort over het bruggetje en volg pad langs het water
- 16 Ga bij verhard pad LINKS door houten poort en volg pad door weiland
- 17 Ga bij ijzeren poort door houten poortje en volg pad
- 18 Laat toegangspoorten Engelerstrandbad rechts liggen en vervolg graspad langs sloot
- 19 Volg graspad om Engelerstrandbad heen tot fietsenparkeerplaats
- 20 Steek hier over, ga RECHTS en vervolgens LINKS en volg fietspad langs parkeerterrein voor de auto's

- 21 Hier is de rust & controlepost
- 22 Volg het Meerheuvel fietspad richting de Haverlij
- 23 Steek bij de stoplichten de Haverlij over volg het Vutterpad
- 24 Einde Vutterpad LINKS volg fietspad Maasoeverpad
- 25 Einde Maasoeverpad RECHTS de Bloemendaal in
- 26 Volg Bloemendaal en neem de 1e straat RECHTS de Beemd in
- 27 Einde Beemd de Vutter OVERSTEKEN en meteen RECHTS voetpad volgen
- 28 Volg voetpad en neem 1e afslag LINKS het Hoenderland op
- 29 Neem op het Hoenderland de 1e afslag LINKS fietspad naar FINISH bij Engelerhart



**HOUD REKENING MET ANDERE WEGGEBRUIKERS VEILIGHEID EERST**

**Bij calamiteiten Veiligheidscoördinator 06-22410541**

# SLOT HAVERLEIJ 10 KM

VRIJDAG 16 JUNI 17:30 UUR

START & FINISH OBERONPLEIN



**HOUD REKENING MET ANDERE WEGGEBRUIKERS VEILIGHEID EERST**



**RUSTPOST**

**Bij calamiteiten Veiligheidscoördinator 06-22410541**

# SLOT HAVERLEIJ 10 KM

VRIJDAG 16 JUNI 17:30 UUR

START & FINISH OBERONPLEIN

- 1 Verlaat Oberon schoolplein richting Graaf van Solmsweg
- 2 Bij uitgang Slot Haverleij RECHTS de Graaf van Solmsweg in
- 3 Neem de 1e weg LINKS en ga de sluis over
- 4 Volg Henriëttewaard en ga LINKS spuisluis crevecoeur over
- 5 Over spuisluis meteen LINKS crevecoeur in
- 6 Volg Crevecoeur tot je weer bij de spuisluis komt
- 7 Over de spuisluis LINKS de dijk af langs de vispassage
- 8 Volg pad vispassage dat verder gaat langs de Dieze
- 9 Bij de Meerwijksebrug is de rust & controlepost
- 10 Ga LINKS de Meerwijksebrug over
- 11 Einde zandpad na Meerwijksebrug RECHTS de Gemaalweg op
- 12 Volg de Gemaalweg en ga houd bij splitsing RECHTS aan
- 13 Gemaalweg wordt Engelsedijk
- 14 Neem bij de A59 de trap naar het Maasoeverpad
- 15 Bovenaan het Maasoeverpad RECHTS richting de Vutter
- 16 Einde Maasoeverpad RECHTS de Bloemendaal in
- 17 Volg de Bloemendaal en neem 1e weg RECHTS de Beemd in
- 18 Einde de Beemd de Vutter OVERSTEKEN en meteen RECHTS
- 19 Volg de Vutter dit wordt Schoolstraat
- 20 Volg Schoolstraat en ga bij de Weislag LINKS

- 21 Neem op de Weislag de 2e straat RECHTS
- 22 Volg pad in Hoefslag naar het 29 Oktoberplein
- 23 Hier is de verzamelplaats voor alle afstanden
- 24 Verlaat met de wandelaars van alle afstanden het 29 Oktoberplein via de Wouterus v/d Doelenstraat
- 25 Einde Wouterus v/d Doelenstraat RECHTS de Leunweg in
- 26 Volg de Leunweg tussen de golfbanen richting Slot Haverleij
- 27 Einde Leunweg RECHTS Slot Haverleij in
- 28 Neem in Slot Haverleij 1e weg LINKS en ga Parcivalring in
- 29 Volg Parcivalring en ga 1e weg RECHTS Florimont in
- 30 Volg Florimont tot Oberonplein FINISH



**HOUD REKENING MET ANDERE WEGGEBRUIKERS VEILIGHEID EERST**

**Bij calamiteiten Veiligheidscoördinator 06-22410541**